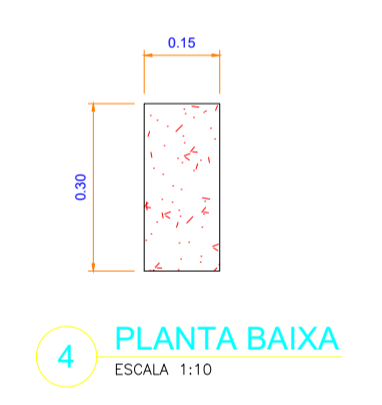
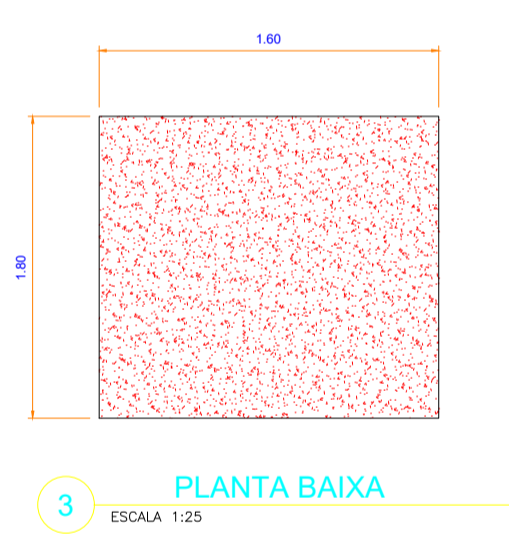
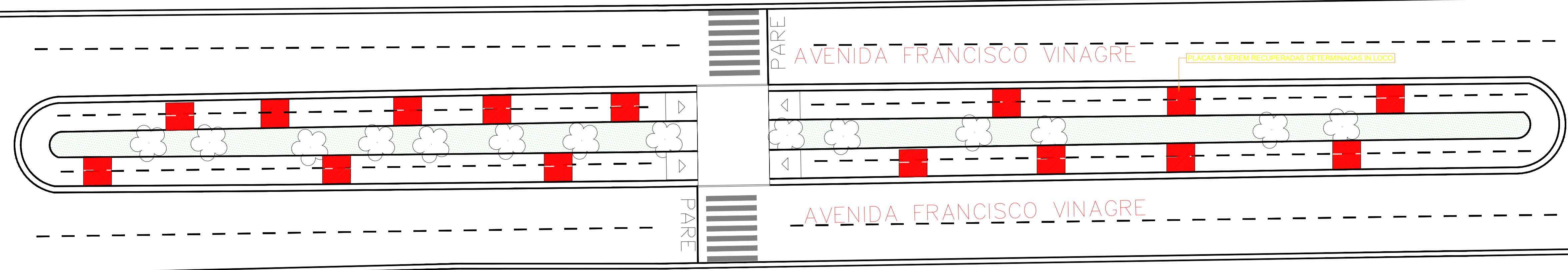


**LEGENDA**

- : ÁREA A SEREM RECUPERADAS DETERMINADAS IN LOCO
- : RUA FRANCISCO VINAGRE
- : CONCRETO



**1 PLANTA BAIXA**  
ESCALA 1:200



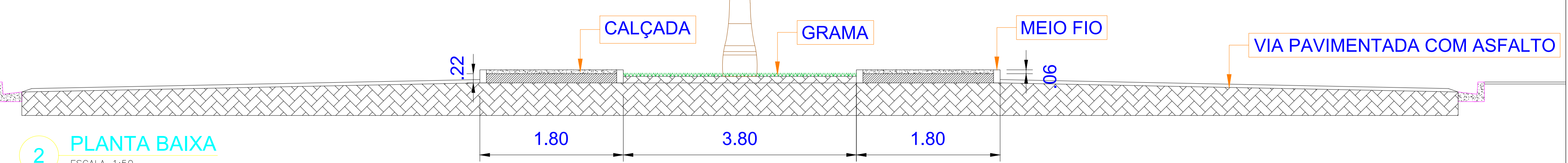

TRECHO DA RUA FRANCISCO VINAGRE

DISTANCIA TOTAL DA RUA : 2.426m

COMPRIMENTO TOTAL DA CALÇADA : 4.720m<sup>2</sup>

INTERVENÇÃO DE CALÇADA : 2.723m

TAMANHO DA CALÇADA : 1,80m



**2 PLANTA BAIXA**  
ESCALA 1:50

APROVAÇÃO:

PROJETISTAS:

REV.	DESCRIÇÃO DA REVISÃO	EXEC.	APROV.	DATA
D				
C				
B				
A				

CONCEDENTE:

PROponente: **PREFEITURA MUNICIPAL DE BARCARENA**

PROJETO/OBJETO/LOCALIZAÇÃO  
 PROJETO ARQUITETÔNICO  
 RECUPERAÇÃO DA PISTA DE CAMINHADA NO CANTEIRO CENTRAL DA AV. FRANCISCO VINAGRE, VILA DOS CABANOS, BARCARENA-PA, AV. FRANCISCO VINAGRE, VILA DOS CABANOS, BARCARENA - PA

CONTEÚDO:  
 PLANTA BAIXA GERAL  
 CORTE E DETALHE

DATA: SETEMBRO/2021    ESCALA: INDICADA    DESENHO: RUBENS FURTADO

FOLHA 01 de 01